

Megaliti

33 risultati

a Plouharnel

Dolmen di Crucuno

Costituita da nove pilastri, la lastra di copertura pesa oltre 40 tonnellate. Lunga 3,50 metri, non ha un corridoio di accesso, stimato in 27 metri.

☎ 02 97 52 22 04 / 02 97 29 67 67 📍 Village de Crucuno



a Erdeven

I giganti di Kerzerho

Queste pietre sono alte circa 6 metri e pesano circa 40 tonnellate! Sono allineate perpendicolarmente agli allineamenti di Kerzehro: da nord a sud. Il menhir grande è stato colpito da un fulmine nel 1947. Quello che giace su un fianco è la Tavola dei Sacrifici: le sue asperità hanno acceso la...

📍 Kerzerho



a Carnac

Tumulo di Saint Michel a Carnac

Questo tumulo, di proporzioni imponenti (12 metri di altezza, 125 metri di lunghezza e 60 metri di larghezza), fu costruito intorno al 4500 a.C.. Sulla sua sommità si trovano la cappella dedicata a Saint-Michel, un calvario del XVI secolo e una tavola d'orientamento che permette di vedere il...

☎ 02 97 52 29 81 📍 Chemin du Tumulus



a La Trinité-sur-Mer

Passerella coperta a Mané Roullarde

Il vicolo coperto di Mané Roullarde è una tomba in cui il corridoio si fonde con la camera funeraria. Lungo 20 metri, questo monumento ha uno stretto corridoio largo 1,20 metri. Composto da monoliti che delimitano le pareti rettilinee, rimangono solo quattro pietre del soffitto. È ipotizzabile...

☎ 02 97 55 72 21 📍 Rue de Kerisper



a Camors

Passerella coperta di Lann er Veinn

Situato all'incrocio tra le strade Toul er Rest e Coët Gankis, questo passaggio coperto è stato classificato come Monumento Storico nel 1972, ma è stato gravemente danneggiato. Tutti i supporti sono caduti o giacciono all'interno della camera. L'asse del monumento è orientato SE-NW e sembra...



a Camors

Stele neolitica

Una finissima stele neolitica, riutilizzata, disposta a "tavola" e montata su una stele gallica. Il montaggio a mortasa e tenone ha mutilato l'interno della stele. La decorazione è ancora ben visibile e consiste in un cartiglio di una dea a forma di scudo con un'appendice sommitale.

📍 Le Bourg



a Erdeven

Allineamenti di Kerzerho-Varques

Gli allineamenti di Erdeven sono costituiti da diverse centinaia di monoliti distribuiti su quasi 2 km. Gli allineamenti di menhir di Kerzerholl complesso di Kerzerho-Varques contiene diverse centinaia di menhir su una distanza di quasi 2 chilometri, con una disposizione abbastanza simile a quella...

☎ 02 97 55 64 60 📍 Alignements de Kerzerho



a Plouharnel

Allineamenti di Sainte Barbe

Ci sono allineamenti di stele in almeno tre file conservati per 26 isolati, tra cui alcune stele spettacolarmente massicce. Una dozzina di altre si trovano nell'area circostante. Questo monumento completa gli allineamenti del Vieux Moulin, a est, alla periferia di Plouharnel verso Erdeven.

📍 Sainte Barbe



a Camors

Reggiseni Menhir Uomo

Classificato come monumento storico il 22 agosto 1934, questo menhir è alto 3,40 metri. È leggermente inclinato verso nord-est. In realtà, siamo in presenza di una coppia di menhir, l'altro dei quali giace nelle vicinanze.

📍 Men Bras



a Camors

Allineamento di Kornevec

Situato nel cuore della foresta di Floranges, questo allineamento è stato gravemente danneggiato, soprattutto dopo l'uragano del 1987. È costituito da un'unica fila di menhir orientati EEN-OOS. Sono rimasti solo due menhir in piedi, tutti gli altri sono stati deliberatamente tagliati alla base...

📍 Kornevec



a La Trinité-sur-Mer

Allineamenti del Petit Méneac

Gli allineamenti del Petit Méneac comprendono 101 menhir, suddivisi in 7 file in direzione est. Sono la continuazione degli allineamenti vicini, che partono da Erdeven e si uniscono al fiume a Crac'h, passando per gli allineamenti di Carnac (Méneac, Kermario e Kerlescan). Una passeggiata...

☎ 02 97 55 72 21 📍 Le Petit Méneac



a Quiberon

Menhir di Beg Er Goh Lannec

I menhir di Beg-er-Goh-Lannec, o menhir du Vivier, sono tre menhir situati a Quiberon (Morbihan). Scoperti in piano nel XIX secolo con frammenti di ceramica, sono stati parzialmente raddrizzati nel 1930 e classificati come monumenti storici nel 1931. Oggi sono visibili due menhir di granito: il...

📍 Route du Vivier



a La Trinité-sur-Mer

Dolmen di Kervilor Mané Bras


Il sito di Kervilor - Mané Bras a La Trinité-sur-Mer si trova su un costone roccioso, in una radura boscosa. Un sentiero pedonale passa molto vicino a questo monumento, classificato come monumento storico dal 1927. Qui si trova un grande tumulo ovale contenente tre tombe a corridoio, il cui...



a Erdeven

Dolmen di Mané-Braz

Qui si trovano 4 dolmen (tavoli di pietra) in vari stati di conservazione. Quello che vediamo oggi è solo lo scheletro del monumento originale. In genere si tratta di un monumento funerario destinato a creare un legame tra il mondo dei vivi e quello dei morti. Questo sito è stato restaurato da...



a Erdeven

Menhir di Kerjean

Questo campo è stato ripulito da volontari solo poco tempo fa (appena 10 anni). Non sono state condotte ricerche scientifiche. Non sappiamo quanti menhir potessero esserci in origine. Si può notare che alcuni di essi sono stati incorporati nel muretto che delimita il campo, che doveva essere...



a Camors

Menhir L'armoire

Iscritto nell'elenco dei monumenti storici il 22 agosto 1934, questo menhir si trova a est di Lambel-Camors, vicino a "Men Vras". È alto 1,70 m e ha una sezione trasversale quadrangolare che misura 0,80 m x 0,50 m. È leggermente inclinato verso sud-est. Nei pressi di questo menhir è stato...

📍 L'armoire



a Erdeven

Gli allineamenti di Kerzerho

Iscritti nell'elenco dei monumenti storici nel 1862, i 195 megaliti (Mégas Lithos: grandi pietre) sono orientati in senso est-ovest. Risalenti al periodo compreso tra il 5000 e il 2000 a.C., non sono più nello stesso stato di allora. Solo pochi secoli fa se ne contavano 1130 in 11 file, per una...

📍 Kerzerho



a Locmariaquer

Cairn e Tumulo a Er Grah

Il sito comprende tre monumenti distinti: il Grand Menhir, il tumulo di Er Grah e la Table des Marchands. Questi tre monumenti sono stati acquisiti dallo Stato alla fine del XIX secolo e sono stati classificati come monumenti storici nel 1889 per la Table des Marchands e nel 1935 per il tumulo e il...

📍 Village de Kerlogonan



a Crach

Passerella coperta Luffang

Il monumento di Luffang è una tomba megalitica ricurva, un tipo di architettura poco comune ma che si concentra nella regione del Morbihan meridionale. Il vicolo è formato da due linee di ortostati, lunghe 20 m e approssimativamente parallele, che formano una curva ad angolo retto a 7 m...

📍 Hameau du Luffang




a Locmariaquer

Tumulo a Mané er Hroek

Insieme a Mont Saint-Michel a Carnac e al tumulo di Tumiac ad Arzon, il tumulo di Mané er Hroek è uno dei tre cosiddetti tumuli "carnacei", di dimensioni colossali e molto antichi, attorno ai quali è stata costruita l'architettura neolitica. Di forma ovale, misura circa 60 m per 100 m e...

📍 29 Route de Kerpenhir



a Plouharnel

Quadrilatero di Crucuno

Recinto quadrangolare di menhir, questo monumento, restaurato alla fine del XIX secolo, è costituito da due lati lunghi circa 25 m, rivolti verso NS, che si uniscono a due lati lunghi circa 35 m, rivolti verso EW. Queste diagonali corrispondono agli assi di alba e tramonto al momento dei solstizi.

☎ 02 97 52 22 04 / 02 97 29 67 67 📍 Village de Crucuno



a Locmariaquer

Tavolo dei commercianti

Il sito comprende tre monumenti distinti: il Grand Menhir, il tumulo di Er Grah e la Table des Marchands. Questi tre monumenti sono stati acquisiti dallo Stato alla fine del XIX secolo e sono stati classificati come monumenti storici nel 1889 per la Table des Marchands e nel 1935 per il tumulo e il...

📍 Village de Kerlogonan



a Camors

Menhir Men Bihan

Iscritto nell'elenco dei monumenti storici il 22 agosto 1934, questo menhir si trova a est di Lambel-Camors, vicino a "Men Vras". È alto 1,70 m e ha una sezione trasversale quadrangolare che misura 0,80 m x 0,50 m. È leggermente inclinato verso sud-est. Nei pressi di questo menhir è stato...

📍 Men Bihan



a Plouharnel

Tumulo di Rondosse

Situato su una collinetta a 27 metri sul livello del mare, comprende tre dolmen a corridoio paralleli, uno dei quali ha una camera laterale che si apre sulla camera principale. Qui sono stati rinvenuti braccialetti d'oro dell'età del bronzo risalenti alla fine del XIX secolo.

☎ 02 97 29 67 67 / 02 97 52 22 04 📍 Rue Hoche



a Quiberon

Menhir di Goulvars

Il menhir di Goulvarc'h, a Quiberon (Morbihan), è un imponente masso di granito alto 5,10 m, con una base rettangolare (2,60 x 1 m). È stato classificato come monumento storico dal 1978.

📍 Chemin de la Trépetinière



a Saint-Pierre-Quiberon

Il dolmen di Port-Blanc

I dolmen di Port-Blanc o Porz-Guen, situati a Saint-Pierre-Quiberon, sono due dolmen a corridoio costruiti sul bordo di una scogliera vicino alla Pointe du Percho. Scavati nel 1883 da Félix Gaillard, restaurati nel 1884 e classificati come monumenti storici nel 1889, hanno rivelato sepolture...

📍 Rue de Beg en Aud



a Saint-Pierre-Quiberon

Recinto di Kerbourgrec e allineamenti

Il principale sito megalitico della Presqu'île, il terzo più grande del Morbihan, è Kerbourgrec a Saint Pierre Quiberon. È costituito da un allineamento di 25 menhir, alcuni di forma sorprendente, disposti su 5 file. È ampliato da un cromlec'h di altri 27 menhir disposti in cerchio. Tra i...

📍 Kerbourgrec



a Erdeven

Sedia di Cesare

Nel bosco si trova un gruppo isolato di menhir, uno dei quali è molto grande e ha la forma di un sedile. È stato soprannominato Sedia di Cesare, in riferimento all'occupazione del comune da parte degli eserciti romani, anche se Cesare stesso non è mai venuto qui!

📍 Chaise de César Etang du Varquès



a Locmariaquer

Dolmen des Pierres Plastre

Affacciato sulla grande spiaggia di Locmariaquer a ovest, il dolmen di Pierres Plates è di proprietà dello Stato francese, classificato come Monumento Storico dal 1882 e oggi parte del patrimonio del Conservatoire du Littoral. L'accesso all'interno del monumento è difeso da una corda, per...

📍 Route des Pierres Plates



a Erdeven

Dolmen di Mané-Croc'h

Situato su un tumulo, Mané-Croc'h è un bel dolmen con un corridoio lungo 6 metri che conduce alla sepoltura divisa in quattro camere disposte simmetricamente a coppie. Come in molti dolmen, l'ingresso è a sud-est.



a Larmor-Baden

Gavrinis Cairn

Venite a scoprire un gioiello dell'architettura megalitica nel cuore del Golfo di Morbihan: il cairn di Gavrinis (attualmente inserito nella lista del Patrimonio mondiale dell'UNESCO). Situato sull'isola di Gavrinis, vi stupirà per la sua posizione e la ricchezza delle sue lastre incise oltre...

☎ 02 97 57 19 38 📍 Cale de Penn Lannic


Gruppi : 20 numero minimo di persone



a Plouharnel

Runesto dolmen

Ai margini di un campo coltivato e in alto nel paesaggio si trova il dolmen di Runesto. Questo grande dolmen fa parte di un grande tumulo nel quale è stato inserito dopo la sua costruzione. Di questo dolmen a corridoio, solo la camera è ancora accessibile attraverso una scala, aggiunta nel XIX...



a Carnac

Gigante di Manio

Una passeggiata nel sottobosco dove si nascondono il gigante di Le Manio, alto 6,5 metri, e il quadrilatero di menhir di Le Manio. Si dice che se si riesce a lanciare una pietra in cima ai menhir, il proprio desiderio sarà esaudito.

📍 Le Manio



Ufficio del turismo della baia di Quiberon

www.baiedequiberon.bzh

☎ +33 (0)2 44 84 56 56