

Escursioni in bicicletta

28 risultati

a Locmariaquer

Locmariaquer - Giro in bicicletta - Le grand tour

Livello di difficoltà: Facile Questo percorso tocca i principali siti naturali e megalitici di Locmariaquer: la città mercato, la Table des Marchands, Saint-Pierre Lopérec, la passerella coperta delle Pierres Plates, Kerpenhir e l'ingresso del Golfo di Morbihan. Punto di partenza: dal...

☎ 02 97 55 72 21 📍 Parking Wilson



a Sainte-Anne-d'Auray

Sainte-Anne d'Auray - Itinerari ciclistici - A due passi da casa nostra

Livello di difficoltà: Facile - Tutto l'anno Una passeggiata sulle orme del contadino Yvon Nicolazic. Sant'Anna gli apparve due volte. Nel 1625, portò alla luce una sua statua. L'impatto di questa storia e l'afflusso di pellegrini hanno reso il santuario quello che è oggi. Punto di partenza:...

☎ 02 44 84 56 56 📍 Place de la mairie



a Brech

Auray - Sentiero per mountain bike - Sentiero della brughiera e del buon vicinato

Livello di difficoltà: Molto difficile Percorso nero Un ampio percorso che passa per Landaul, Landévant e Pluvigner, tra villaggi, campagna e foresta. Il torrente Kergroëz è rinomato per la pesca di trote e salmoni.

📍 Rue du Stade



a Locmariaquer

Locmariaquer - Ciclismo - Sentiero dei megaliti

Livello di difficoltà: Facile Partenza: parcheggio dei Megaliti Passo dopo passo: 1) Si può iniziare il percorso visitando il Grand Menhir Brisé, il dolmen Table des Marchands e il tumulo Er Grah, un complesso gestito dal Centre des Monuments Nationaux 1 (ingresso a pagamento: maggiori...

📍 Kerlogonan



a Auray

Auray, Brech, Sainte-Anne d'Auray - Circuito per mountain bike - Valle del Tréauray

Livello di difficoltà: Difficile Percorso rosso Seguendo l'itinerario 7 "Intorno ad Auray", questo percorso risale la valle del Tréauray, aggira Sainte-Anne d'Auray, Brech e il villaggio di Saint-Dégan prima di ritornare sulla riva occidentale del Loc'h. Questo percorso è approvato dalla...

📍 Centre Aquatique Alre'O



a Plumergat

Plumergat - Circuito ciclistico - I tre campanili

Livello di difficoltà: Facile Plumergat, il suo villaggio con tre campanili, i suoi villaggi e le sue cappelle si trovano lungo stradine e strade di campagna. Punto di partenza: Dal chiosco, ammirate i "tre campanili": la chiesa di Saint-Thuriau, che conserva la navata, le arcate e i capitelli...

☎ 02 97 24 09 75 📍 Kiosque en face de la mairie



a Camors

Camors - Circuito di mountain bike - Circuito del Drolo

Livello: facile Percorso blu Partenza dal parcheggio dell'Etang du Petit Bois. Una passeggiata facile lungo i sentieri della foresta di Camors. Da non perdere una breve sosta alla fontana di Drolo per riempire le borracce. Circuito omologato dalla Federazione ciclistica francese e segnalato.

📍 Parking Etang du Petit Bois



a Quiberon

Quiberon - Itinerari ciclistici - L'anello del Quiberon

Livello di difficoltà: medio Cartelli "Anello di Quiberon A piedi o in bicicletta, il giro del Quiberon vi porta da Armor ad Argoat. Passo dopo passo: Inizio: prendere il Boulevard Chanard e poi la strada costiera verso la Pointe du Conguel. Il Boulevard Chanard è fiancheggiato da ville...

☎ 02 44 84 56 56 📍 Boulevard Chanard



a Crach

Crac'h - Circuito ciclistico - Circuito dei tre ponti

Livello di difficoltà: Facile - Tutto l'anno Una bella passeggiata alla scoperta della nascita del fiume di Crac'h. Punto di partenza: Place Le Mené, di fronte al Municipio, seguire le indicazioni per Le Tourbillon. Passo dopo passo: 1) Prendere il sentiero in direzione nord verso Kerbiscam,...

📍 Place Le Mené




a Erdeven

Erdeven - Circuito per mountain bike - Sentiero del villaggio

Livello di difficoltà: medio Tutto l'anno - Possibilità di mountain bike Segnaletica gialla La campagna a ovest di Erdeven ha un ricco patrimonio architettonico e religioso. Partenza: complesso sportivo, parcheggio in erba. Aggirare il campo da calcio e prendete la rue du stade in direzione...

📍 Complexe sportif



a Crach

Crac'h - Ciclismo - Circuito fluviale dell'Auray

Livello di difficoltà: Facile - Tutto l'anno Questo bellissimo percorso vi porterà lungo il fiume Auray fino a uno dei luoghi più belli della città. Punto di partenza: Place Le Mené, di fronte al Municipio. Passo dopo passo: 1) Al semaforo, immettersi sulla D28 e prendere la vecchia strada...

📍 Place Le Mené




a Camors

Camors - Sentiero per mountain bike - Sentiero dei megaliti

Livello : Facile Percorso blu Partenza dal parcheggio dell'Etang du Petit Bois. Nel cuore della foresta nazionale di Camors, questo percorso permette di immergersi nell'atmosfera della foresta e dei megaliti. Omologato dalla Federazione ciclistica francese e segnalato.

📍 Parking Etang du Petit Bois




a Belz

Belz - Circuito ciclistico - L'anello di Belz

Livello di difficoltà: Facile Segni rossi Zone umide in inverno L'itinerario si snoda nel ricco paesaggio rurale del comune: sottobosco, brughiera, megaliti e patrimonio religioso. Punto di partenza: dal parcheggio dello stadio, svoltare a destra in Rue des Sports, quindi imboccare la...

📍 Stade




a Camors

Camors - Circuito di mountain bike - Circuit de la Forêt

Livello: difficile Percorso rosso Partenza dal parcheggio dell'Etang du Petit Bois. Una bella traversata della foresta di Camors Domanial, attraverso 648 ettari di latifoglie e conifere, alla scoperta di numerosi megaliti: menhir, dolmen e gallerie funerarie. Una gita sportiva. Il percorso è...

📍 Parking Etang du Petit Bois



a Auray

Auray - Circuito per mountain bike - Intorno ad Auray

Livello di difficoltà: Facile Percorso blu Non abbiate paura di affrontare qualche salita che vi porterà alla scoperta degli splendidi paesaggi di Auray. La città e la campagna si incontrano lungo il percorso, rivelando parchi, giardini, porti e siti del patrimonio. L'anello parte dal...

📍 Centre Aquatique Alre'O



a Erdeven

Erdeven - Circuito per mountain bike - Vecchio sentiero stradale

Livello di difficoltà: Facile Tutto l'anno - Possibilità di mountain bike Segnaletica gialla In una zona boscosa e agricola, l'antico percorso Étel-Vannes è senza dubbio un'antica strada romana: rettilineo, situato su un crinale, spartiacque. Partenza: complesso sportivo, parcheggio in...

📍 Mairie



a Crach

Crac'h - Circuito ciclistico - Douar ha Mor

Livello di difficoltà: Facile - Tutto l'anno Questa piacevole passeggiata offre una magnifica vista sul fiume Auray e sul cuore rurale del comune attraverso campi e boschi. Partenza: Place Le Mené, di fronte al municipio, seguire le indicazioni per Le Tourbillon e poi la D28 in direzione...

📍 Place Le Mené




a Erdeven

Erdeven - Sentiero per mountain bike - Sentier de l'Océan

Livello di difficoltà: Facile. Tutto l'anno - Possibilità di escursioni in mountain bike Scoprire i sentieri rurali di Erdeven per raggiungere il villaggio e la spiaggia di Kerhillio. Punto di partenza: Complesso sportivo, parcheggio in erba. Uscire dalla rue du Grand Large a sinistra per 50...

📍 Complexe sportif



a Erdeven

Erdeven - Percorso per mountain bike - Alla scoperta del nostro patrimonio

Livello di difficoltà: Facile Percorso verde Dal parco del Castello di Keravéon al sito megalitico di Varquez. Approvato dalla Federazione ciclistica francese e segnalato.

📍 Rue du grand Large



a Étel

Da Etel a Quiberon - Itinerario ciclistico - Il grande sito in bicicletta

Livello di difficoltà: Facile Tratti sabbiosi in alcuni punti. Questo itinerario permette di scoprire l'intero litorale del Grand Site dunaire e tutte le sue ricchezze. Punto di partenza : Dal porto di Etel, seguire la banchina e fare il giro del lago. Seguire la pista ciclabile verso la Barre...

📍 Port



a Erdeven

Erdeven - Circuito per mountain bike - Intorno a Erdeven

Livello di difficoltà: Facile Percorso blu Dalla costa atlantica alla foresta di Erdeven, dalle dune al parco del castello di Keravéon e al sito megalitico di Varquez, questo percorso è stato concepito per mostrare la diversità dei paesaggi e il ricco patrimonio di Erdeven. Si parte dal...

📍 Rue du grand Large



a Ploemel

Ploemel - Circuito per mountain bike - Nel cuore dei villaggi di Ploemel

Livello di difficoltà: Facile Percorso blu Questo percorso in mountain bike tocca le numerose e pittoresche frazioni di Ploemel, prima di attraversare la sua campagna verdeggiante: visitate le magnifiche frazioni di Keraudran, Locmiquel e Saint-Cado o Saint-Laurent e la sua splendida cappella. Il...

📍 PA du Moustoir



a Erdeven

Erdeven - Circuito per mountain bike - Il cordone di dune

Livello di difficoltà: Facile Percorso verde Dalla costa atlantica alla foresta di Erdeven. Il percorso comprende un tratto sabbioso. Approvato dalla Federazione ciclistica francese e segnalato.

📍 Rue du grand Large




a Erdeven

Erdeven - Percorso per mountain bike - Sentier de la roche sèche (Sentiero della roccia secca)

Livello di difficoltà: Facile Segnaletica gialla Tutto l'anno - Percorribile a piedi Questo sentiero conduce alle spiagge di Kerouriec e Kerminihy e a La Roche Sèche. Punto di partenza: Complesso sportivo, parcheggio in erba. Uscire dalla rue du Grand Large a sinistra per 50 metri e prendere...

📍 Complexe sportif



a Brech

Brec'h - Percorso ciclistico - Percorso delle cappelle

Livello di difficoltà: Facile - Tutto l'anno Questo percorso permette di scoprire il ricco patrimonio storico e religioso del comune. Partenza: di fronte al municipio, si passa davanti alla Chapelle Notre-Dame des Fleurs, un tempo centro di un popolare perdono primaverile. Imboccare la rue du...

☎ 02 44 84 56 56 📍 Place Kreisker, bourg



a Erdeven

Erdeven - Percorso per mountain bike - Tra mare e foresta

Livello di difficoltà: Facile Percorso rosso Dalla costa atlantica alla foresta di Erdeven, dalle dune al sito megalitico di Varquez, o dal mulino di Sac'h alla cappella di Saint-Laurent, questo percorso è stato concepito per permettere di apprezzare la varietà dei paesaggi e il ricco...

📍 Rue du grand Large



a Erdeven

Erdeven - Percorso per mountain bike - Sentier des Mégalithes (Sentiero dei Megaliti)

Livello di difficoltà: Facile Tutto l'anno - Possibilità di mountain bike Scoprite i numerosi siti megalitici di Erdeven: allineamenti di menhir, dolmen, recinti megalitici... Punto di partenza: Complesso sportivo, parcheggio in erba. Aggirate il campo da calcio e prendete la rue du stade in...

☎ 0244845656 📍 Complexe sportif



a Plouharnel

Plouharnel - Percorso per mountain bike - Le chemin des 4 vents

Livello di difficoltà: Facile Percorso verde Questo percorso segnalato per mountain bike parte dall'Ufficio del Turismo di Plouharnel. Mette in evidenza la diversità naturale della zona, con le sue dune e la sua campagna, i siti megalitici, la strada dell'istmo e il lato dell'oceano rispetto...

📍 Rond point de l'océan



Ufficio del turismo della baia di Quiberon

www.baiedequiberon.bzh

☎ +33 (0)2 44 84 56 56